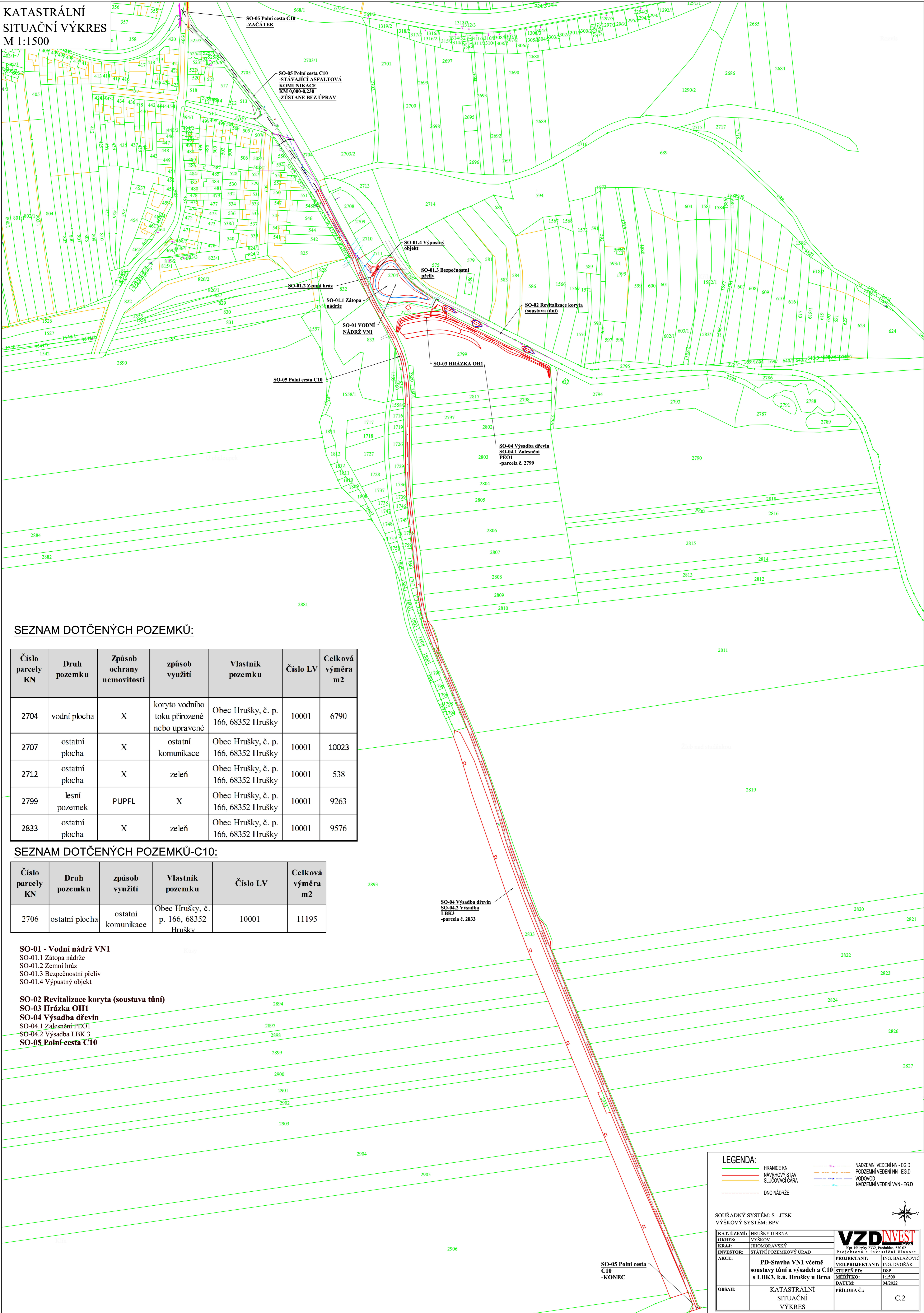


# KATASTRÁLNÍ SITUAČNÍ VÝKRES M 1:1500



## SEZNAM DOTČENÝCH POZEMKŮ:

Číslo parcely KN	Druh pozemku	Způsob ochrany nemovitosti	způsob využití	Vlastník pozemku	Číslo LV	Celková výměra m2
2704	vodní plocha	X	koryto vodního toku přirozené nebo upravené	Obec Hrušky, č. p. 166, 68352 Hrušky	10001	6790
2707	ostatní plocha	X	ostatní komunikace	Obec Hrušky, č. p. 166, 68352 Hrušky	10001	10023
2712	ostatní plocha	X	zeleň	Obec Hrušky, č. p. 166, 68352 Hrušky	10001	538
2799	lesní pozemek	PUPFL	X	Obec Hrušky, č. p. 166, 68352 Hrušky	10001	9263
2833	ostatní plocha	X	zeleň	Obec Hrušky, č. p. 166, 68352 Hrušky	10001	9576

## SEZNAM DOTČENÝCH POZEMKŮ-C10.

Číslo parcely KN	Druh pozemku	způsob využití	Vlastník pozemku	Číslo LV	Celková výměra m2
2706	ostatní plocha	ostatní komunikace	Obec Hrušky, č. p. 166, 68352 Hrušky	10001	11195

**SO-01 - Vodní nádrž VN1**  
SO-01.1 Zátopa nádrže  
SO-01.2 Zemní hráž  
SO-01.3 Bezpečnostní přeliv  
SO-01.4 Výpustný objekt


SO-02 Revitalizace koryta (soustava tůň)  
SO-03 Hrázka OH1  
SO-04 Výsadba dřevin  
SO-04.1 Zalesnění PEO1  
SO-04.2 Výsadba LBK 3  
SO-05 Polní cesta C10


**LEGENDA:**

- HRANICE KN
- NÁVRHOVÝ STAV
- SLUŽBOVÁ ČARA
- DNO NÁDRŽE
- NADZEMNÍ VEDENÍ NN - EG-D
- PODZEMNÍ VEDENÍ NN - EG-D
- VODOVOD
- NADZEMNÍ VEDENÍ VVN - EG-D

SOUŘADNÝ SYSTÉM: S - JTSK  
VÝŠKOVÝ SYSTÉM: BPV

KAT. ÚZEMÍ:	HRUŠKY U BRNA
OKRES:	VYSKOV
KRAJ:	JIHOMORAVSKÝ
INVESTOR:	STÁTNI POZEMKOVÝ ÚŘAD
AKCE:	<b>PD-Stavba VNÍ včetně soustav tůní a výsadeb a C10 s LBK3, k.á. Hrušky u Brna</b>
OBSAH:	KATASTRÁLNÍ SITUACNÍ VÝKRES





PROJEKTANT:	ING. BALÁŽOVIC
VED.PROJEKTANT:	ING. DVORÁK
STUPEN PD:	DSP
MĚŘÍTKO:	1:1500
DATUM:	04/2022
PŘÍLOHA č.:	C.2